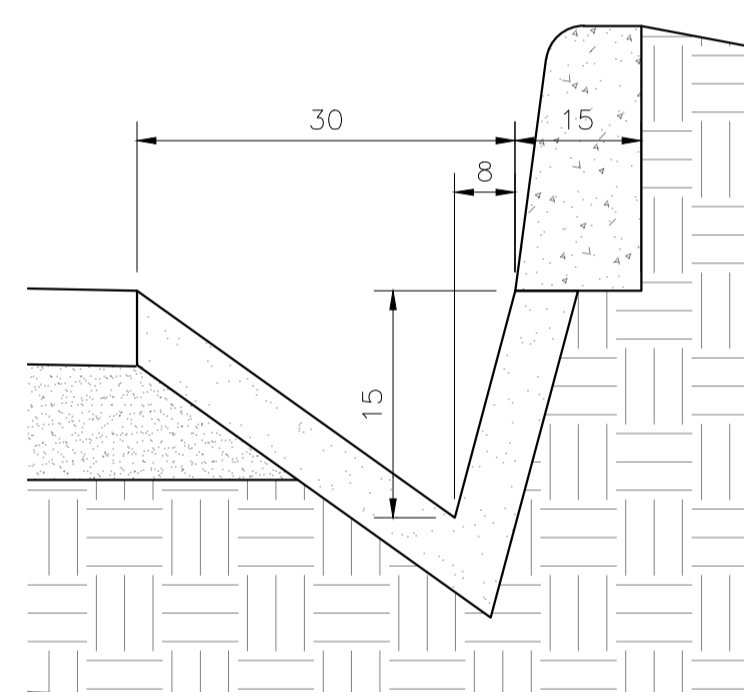
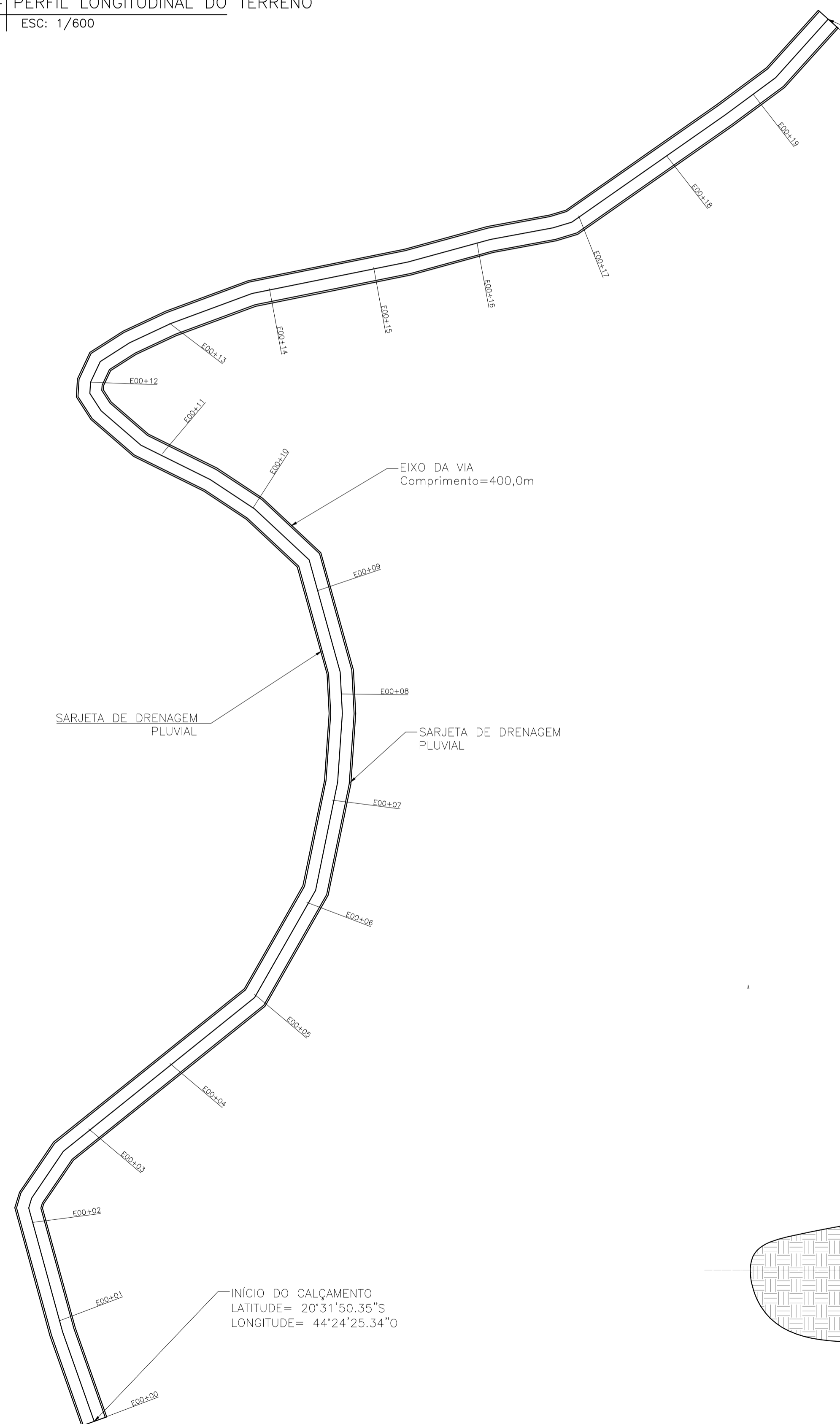


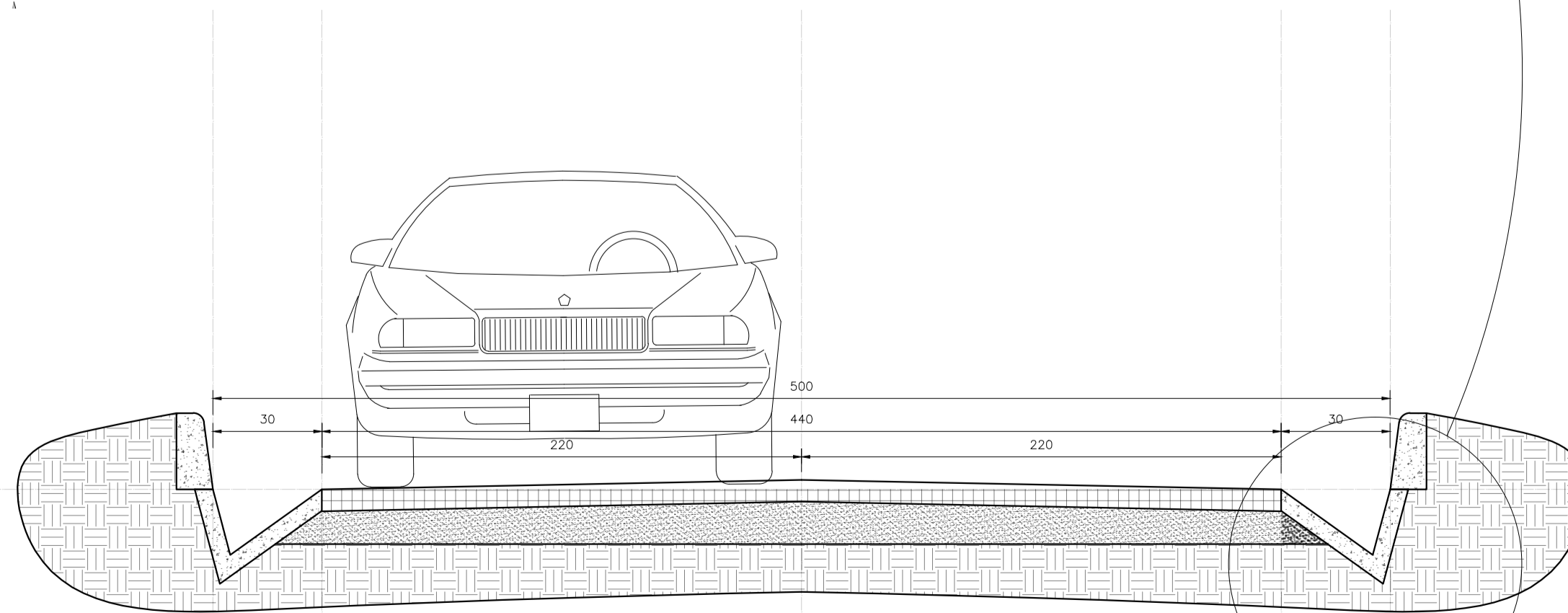
04 | PERFIL LONGITUDINAL DO TERRENO
ESC: 1/600

FINAL DO CALÇAMENTO
LATITUDE= 20°31'41.28"S
LONGITUDE= 44°24'21.09"O



02 | DET. SARJETA
ESC: 1/10

NOTA:
 .Os locais de saídas de água serão identificados pelo fiscal de obra "in loco";
 .O volume de águas pluviais captadas serão destinadas para as áreas de pastagens aos redores;
 ÁREA CALÇAMENTO LINEAR= 400,0mts
 LARGURA CALÇAMENTO (RUAS)= 5,0mts
 ÁREA TOTAL CALÇAMENTO= 2.000,0mts²



03 | SEÇÃO TRANSVERSAL
ESC: 1/25

01 | PLANTA BAIXA CALÇAMENTO POLIÉDRICO
ESC: 1/500

ENDEREÇO DA OBRA			
LOGRADOURO: POVOADO PINTOS	CIDADE: PIRACEMA	UF: MG	
PROJETO			
0A	18/04/2022	DJAP	EMIÇÃO INICIAL
REVISÃO	DATA	AUTOR	DESCRIÇÃO
IDENTIFICAÇÃO: AMG-1716-GEO-PL-01-A1		ÁREA: 2.800 M2	
TÍTULO: CALÇAMENTO POLIÉDRICO POVOADO PINTOS		USO: INFRAESTRUTURA	
CONTEÚDO: PLANTA BAIXA DO CALÇAMENTO POLIÉDRICO, PERFIL DO TERRENO, SEÇÃO TRANSVERSAL E DETALHE DE CANALETA.		DATA: 18/04/2022	
		ESCALA: INDICADA	
RESPONSÁVEIS			
PROPRIETÁRIO:		CNPJ: 17.980.392/0001-03	
PREFEITURA MUNICIPAL DE PIRACEMA-MG			
RESPONSÁVEL TÉCNICO:		CREA/MG: 257302/D	
LUIZ GUSTAVO GRECO CUNHA			
COMO RT DECLARO QUE O PROJETO ORA APRESENTADO ATENDE A LEGISLAÇÃO VIGENTE.			
			FOLHA: 01/01 TIPO: NOME ARQUIVO: CAL-GEO-PL-01