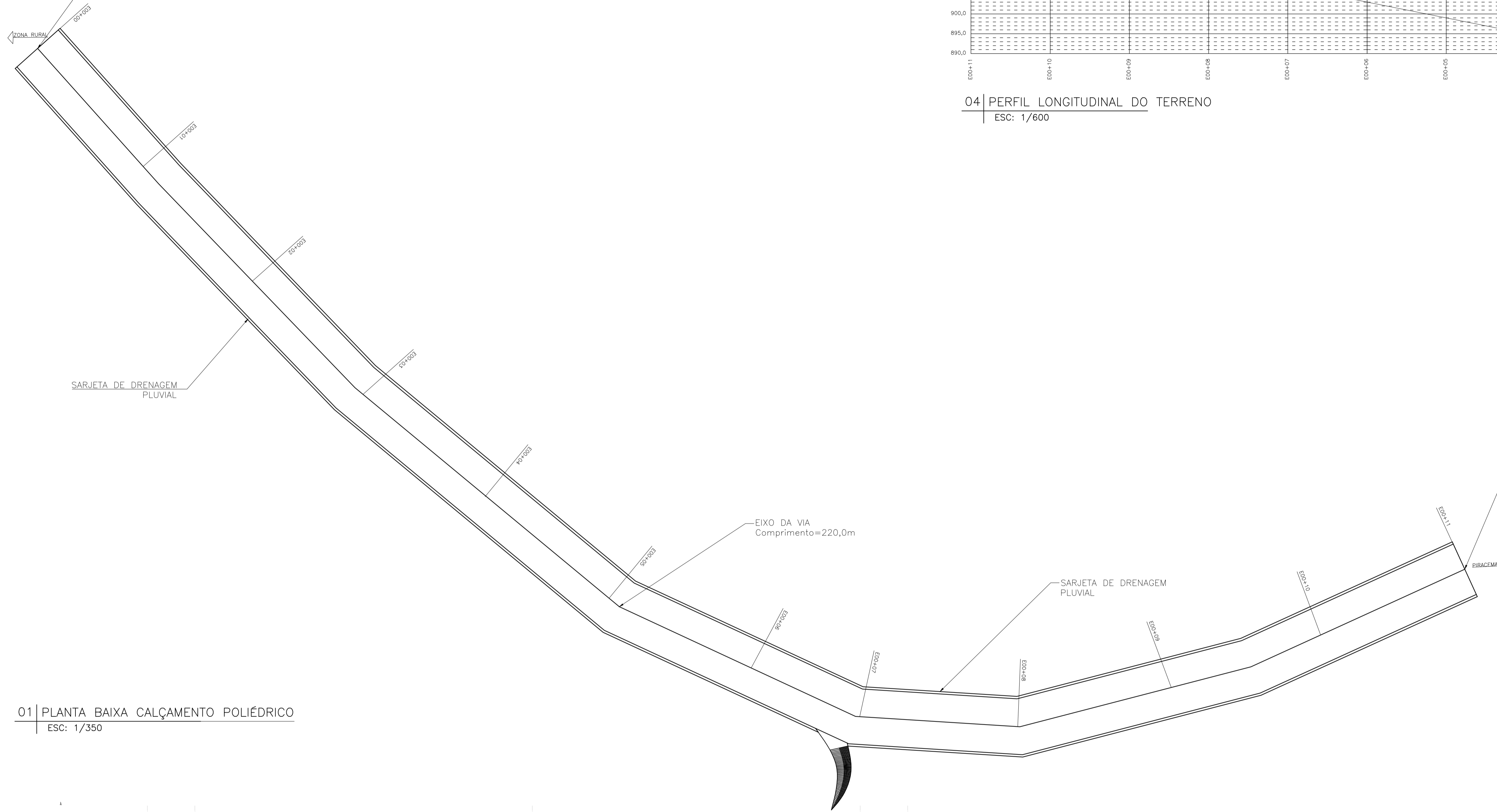
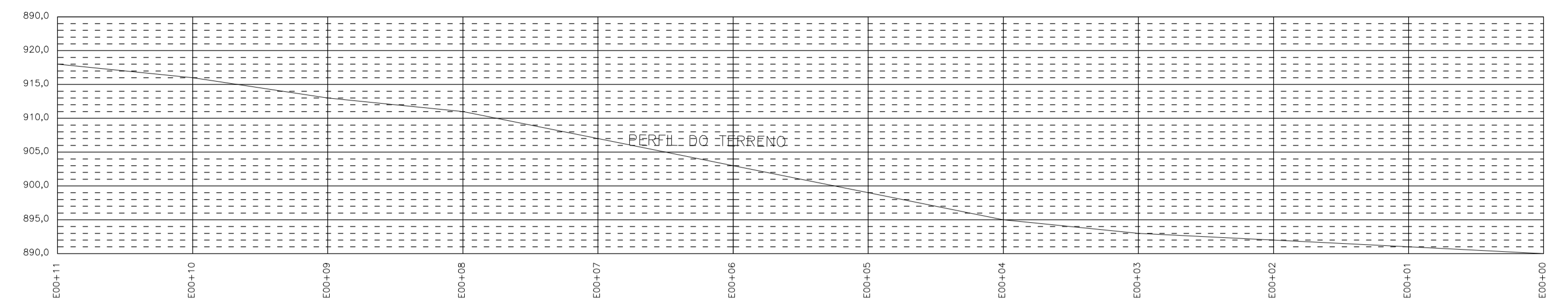


FINAL DO CALÇAMENTO
 LATITUDE= 20°34'56.29"S
 LONGITUDE= 44°23'28.11"O



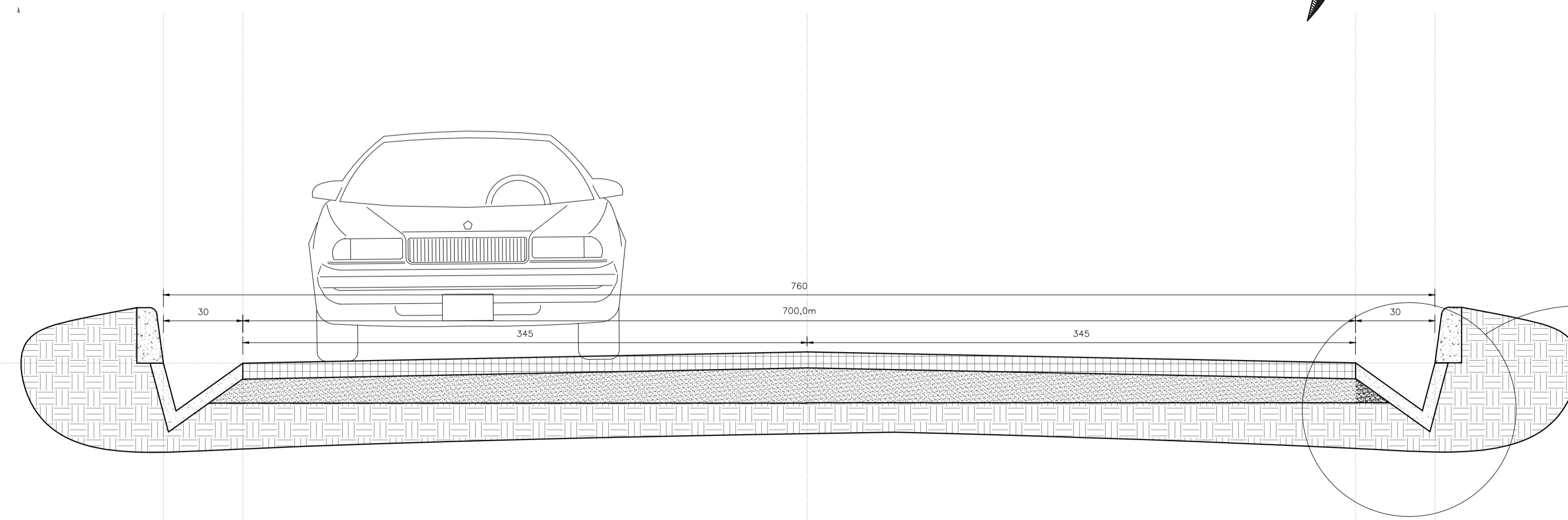
01 | PLANTA BAIXA CALÇAMENTO POLIÉDRICO
 ESC: 1/350



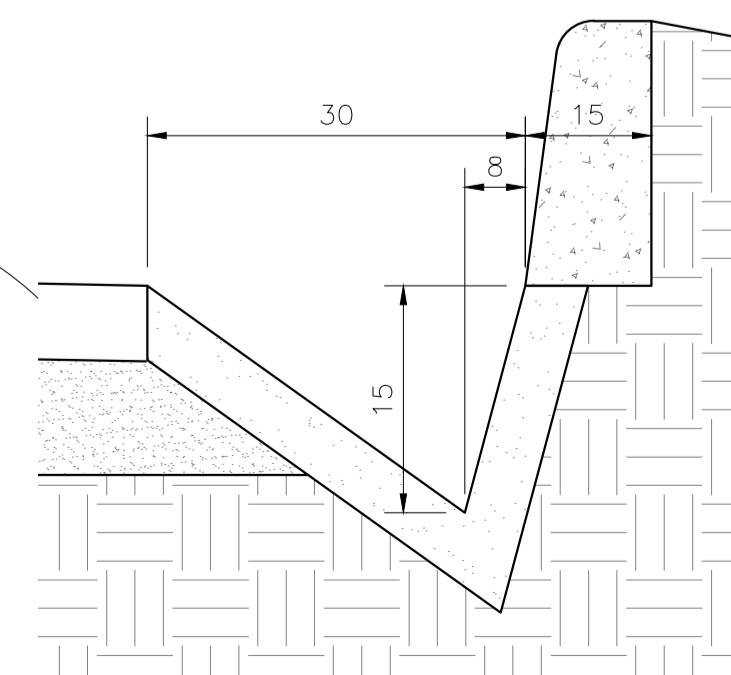
04 | PERFIL LONGITUDINAL DO TERRENO
 ESC: 1/600

INÍCIO DO CALÇAMENTO
 LATITUDE= 20°35'02.20"S
 LONGITUDE= 44°23'17.16"O

NOTA:
 .Os locais de saídas de água serão identificados pelo fiscal de obra "in loco";
 .O volume de águas pluviais captadas serão destinadas para as áreas de pastagens aos redores;
 ÁREA CALÇAMENTO LINEAR= 220,0mts
 LARGURA CALÇAMENTO (RUAS)= 7,0mts
 ÁREA TOTAL CALÇAMENTO= 1.540,0mts²



03 | SEÇÃO TRANSVERSAL
 ESC: 1/25



02 | DET. SARJETA
 ESC: 1/10

ENDEREÇO DA OBRA			
LOGRADOURO: POVOADO DO SOUZA	CIDADE: PIRACEMA	UF: MG	
PROJETO			
0A	13/04/2022	DJAP	EMIÇÃO INICIAL
REVISÃO	DATA	AUTOR	DESCRIÇÃO
IDENTIFICAÇÃO: AMG-1716-GEO-PL-01-A1		ÁREA: 1.540 M2	
TÍTULO: CALÇAMENTO POLIÉDRICO POVOADO PACIENCIA		USO: INFRAESTRUTURA	
CONTEÚDO: PLANTA BAIXA DO CALÇAMENTO POLIÉDRICO, PERFIL DO TERRENO, SEÇÃO TRANSVERSAL E DETALHE DE CANALETA.		DATA: 13/04/2022	
		ESCALA: INDICADA	
RESPONSÁVEIS			
PROPRIETÁRIO:		CNPJ: 17.980.392/0001-03	
PREFEITURA MUNICIPAL DE PIRACEMA-MG			
RESPONSÁVEL TÉCNICO:		CREA/MG: 257302/D	
LUIZ GUSTAVO GRECO CUNHA			
COMO RT DECLARO QUE O PROJETO ORA APRESENTADO ATENDE A LEGISLAÇÃO VIGENTE.			
FOLHA: 01/01		TIPO: CAL-GEO-PL-01	