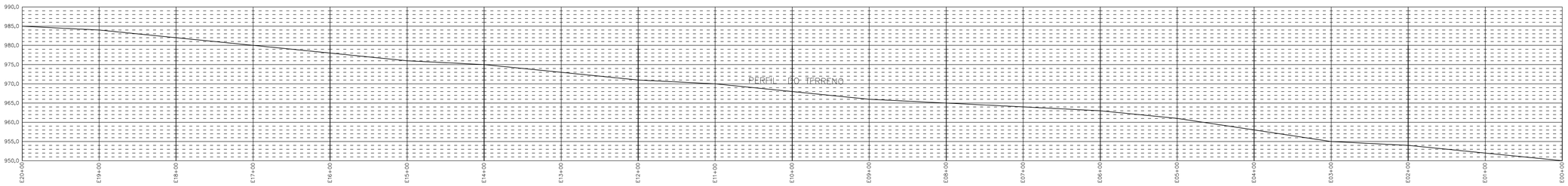

02 PERFIL LONGITUDINAL DO TERRENO
ESC: 1/600

ÁREA CALÇAMENTO LINEAR= 400,0m

LARGURA CALÇAMENTO (RUAS)= 6,0m

ÁREA TOTAL CALÇAMENTO= 2.400,0m²

NOTA:

. O volume de águas pluviais captada pelas sarjetas serão destinadas para as áreas de pastagens do entorno da implantação do calçamento. A partir daí, o escoamento dar-se-á pelo relevo natural.

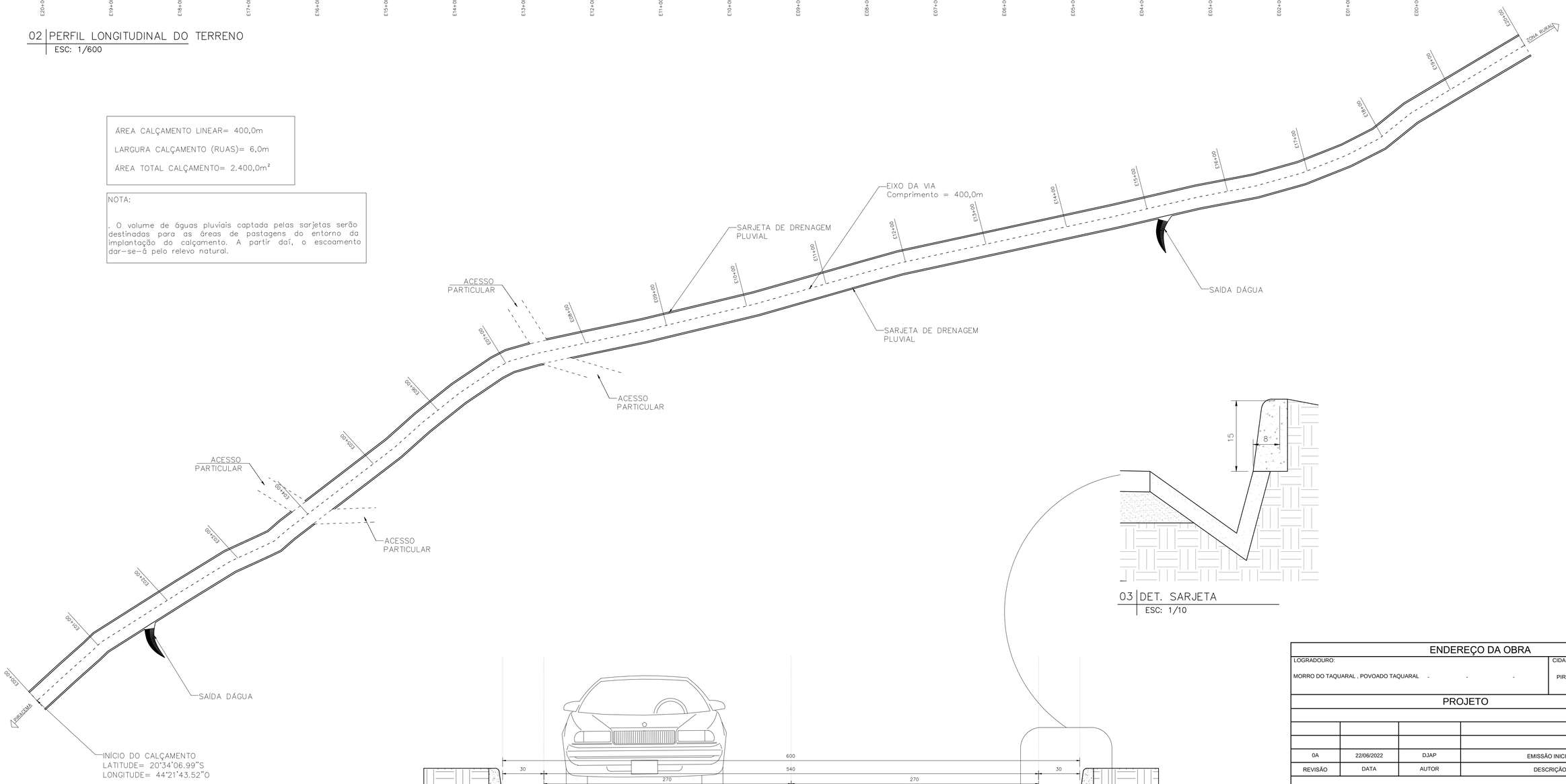

01 PLANTA BAIXA DO CALÇAMENTO POLIÉDRICO
ESC: 1/500

03 DET. SARJETA
ESC: 1/10

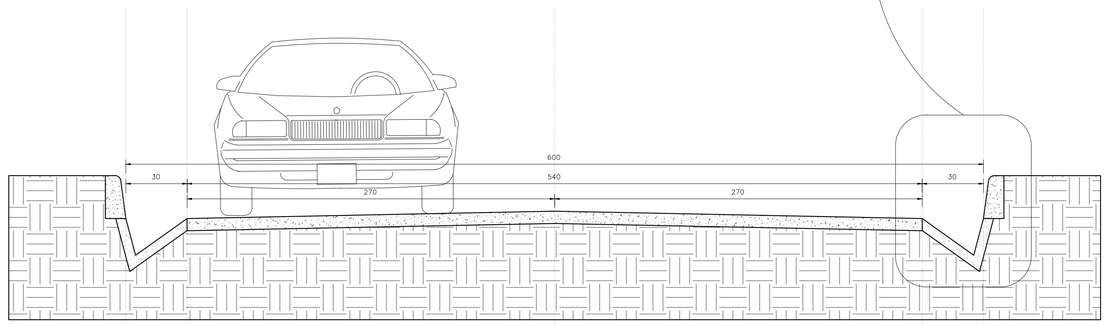

04 SEÇÃO TRANSVERSAL
ESC: 1/25

ENDEREÇO DA OBRA

LOGRADOURO:	CIDADE:	UF:
MORRO DO TAQUARAL , POVOADO TAQUARAL - - -	PIRACEMA	MG

PROJETO

REVISÃO	DATA	AUTOR	DESCRIÇÃO
0A	22/06/2022	DJAP	EMISSÃO INICIAL

IDENTIFICAÇÃO: AMG-1716-GEO-PL-01-A1 — ÁREA: 2.400,0 m²

TÍTULO: CALÇAMENTO POLIÉDRICO MORRO DO TAQUARAL, POVOADO TAQUARAL — USO: INFRAESTRUTURA

CONTEÚDO: PLANTA BAIXA DO CALÇAMENTO, SEÇÃO TRANSVERSAL DA VIA,PERFIL DO TERRENO E DETALHES DO DISPOSITIVO DE DRENAGEM PLUVIAL (SARJETAS) — DATA: 22/06/2022

ESCALA: INDICADA

RESPONSÁVEIS

PROPRIETÁRIO: CNPJ: 17.980.392/0001-03

PREFEITURA MUNICIPAL DE PIRACEMA-MG

RESPONSÁVEL TÉCNICO: CREA/MG: 257302/D

LUÍS GUSTAVO GRECO CUNHA

COMO RT DECLARO QUE O PROJETO ORA APRESENTADO ATENDE A LEGISLAÇÃO VIGENTE.

FOLHA: 01/01

NOME ARQUIVO: CAL-GEO-PL-01

TIPO: GEO