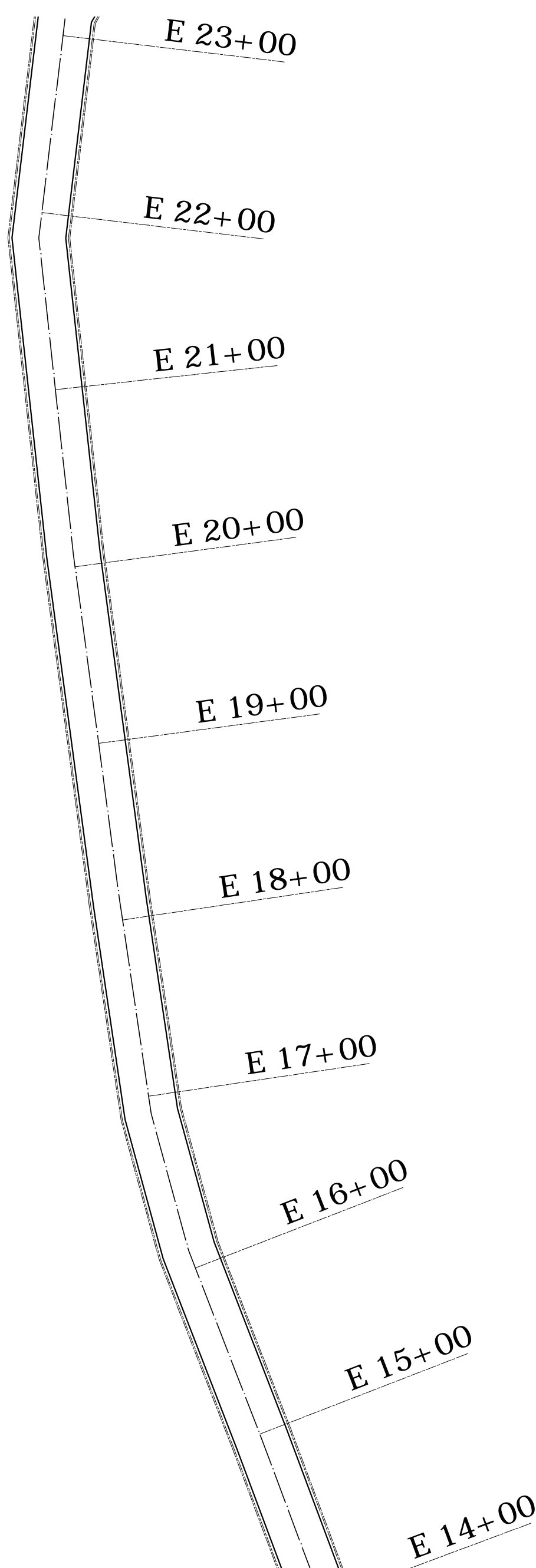

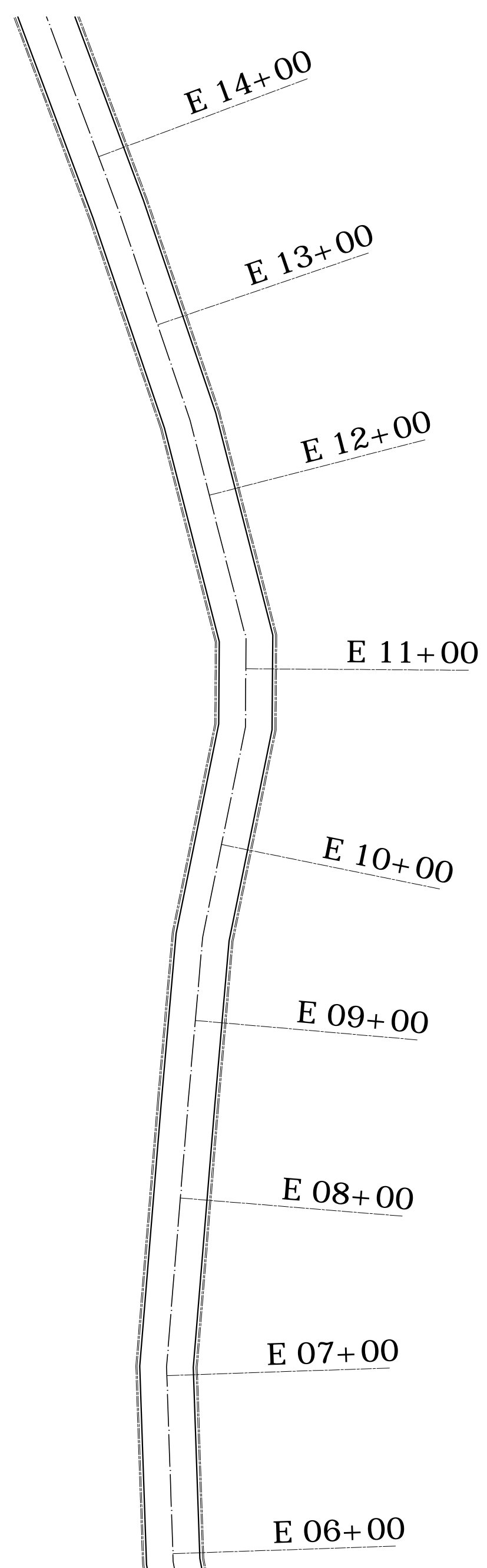


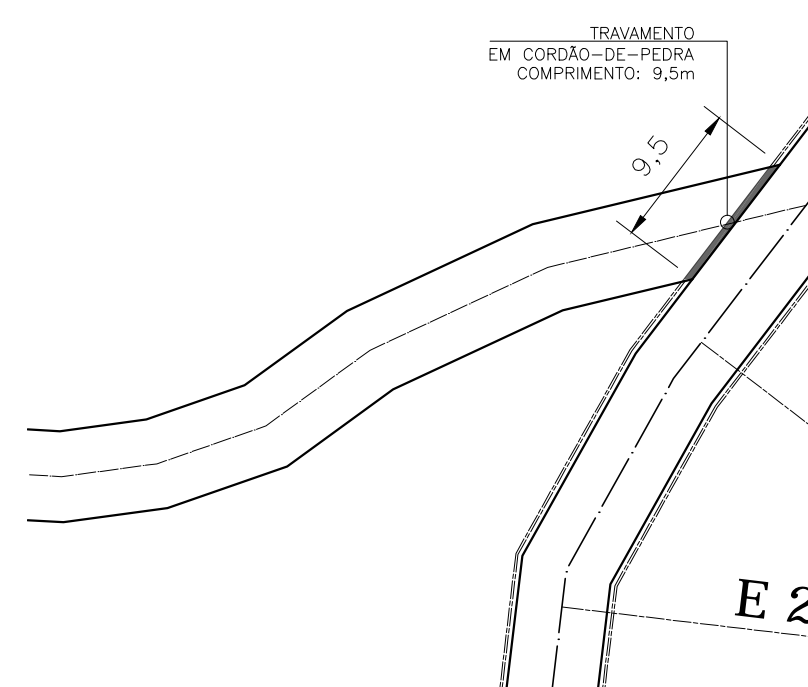
01 TRECHO E35+00 A E53+10
ESC: 1/500



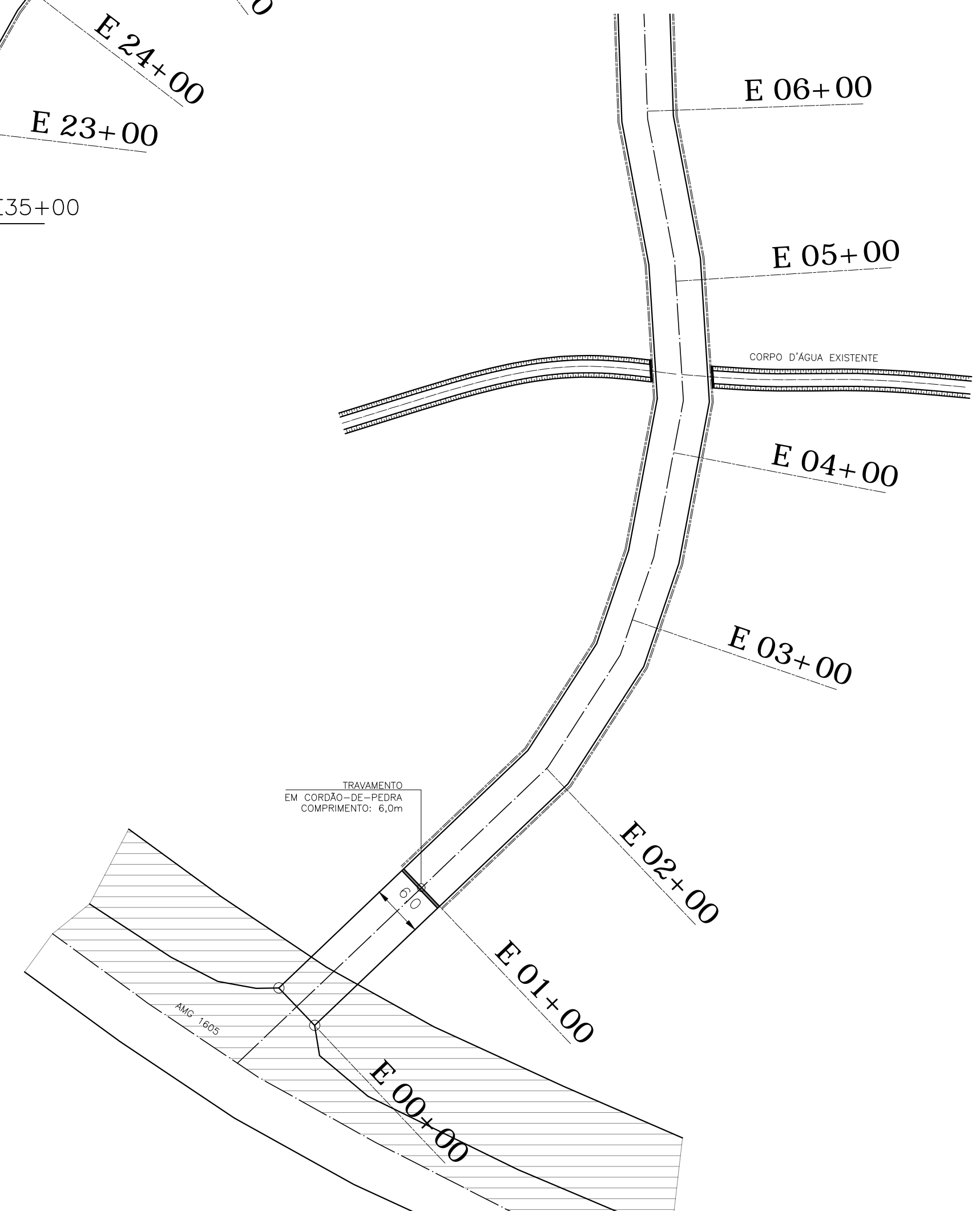
03 TRECHO E14+00 A E23+00
ESC: 1/500



04 TRECHO E06+00 A E14+00
ESC: 1/500



02 TRECHO E23+00 A E35+00
ESC: 1/500



05 TRECHO E00+00 A E06+00
ESC: 1/500

LEGENDA

- RAMPAS DE ACESSIBILIDADE
- PLACA DE SINALIZAÇÃO VIÁRIA
- MEIO-FIO COM SARJETA

ENDEREÇO DA OBRA					
LOGRADOURO:	NÚMERO:	BAIRRO:	COMPL:	CIDADE:	UF:
ESTRADA DE ACESSO	-	POV. QUILOMBO	-	PIRACEMA	MG
PROJETO					
0A	06/03/2019	DJAP	EMIÇÃO INICIAL		
REVISÃO	DATA	AUTOR	DESCRIÇÃO		
IDENTIFICAÇÃO: QUI-1904-GEO-PL-01-A1				ÁREA: 5.670,0 m²	
TÍTULO: CALÇ. POLIÉDRICO DA ESTRADA DE ACESSO AO POV. QUILOMBO				USO: INFRAESTRUTURA	
CONTEÚDO: PLANTA BAIXA DOS TRECHOS A SEREM EXECUTADOS				DATA: 06/03/2019	
				ESCALA: INDICADA	
RESPONSÁVEIS					
PROPRIETÁRIO:			CNPJ: 17.980.392/0001-03		
PREFEITURA MUNICIPAL DE PIRACEMA-MG					
RESPONSÁVEL TÉCNICO:			CREAMG: 201.765/D		
DOUGLAS JUNIO ALCANTARA PENA					
COMO RT DECLARO QUE O PROJETO ORA APRESENTADO ATENDE A LEGISLAÇÃO VIGENTE.					



FOLHA: 02/02
TIPO: NOME ARQUIVO: QUI-GEO-PL-01
GEO: QUI-GEO-PL-01